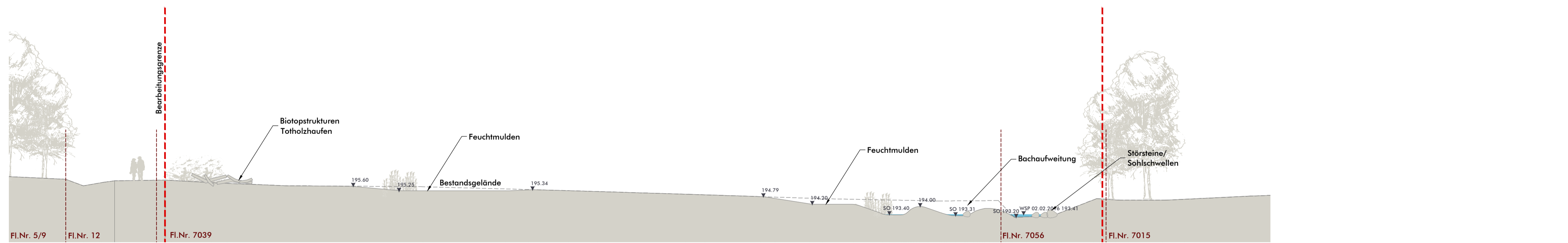
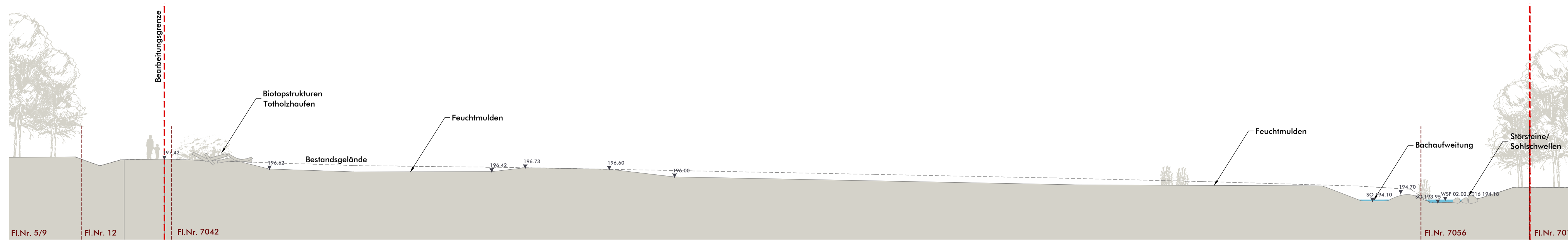


Lageplan M 1:500



Schnitt A - A' M 1:200



Schnitt B - B' M 1:200

**Entwicklungsziele**  
 - Anlage von Feuchtmulden  
 - Entwicklung von Röhrichtzonen  
 - Grabenaufweitungen

**Legende**

**Grenzen**

- - - Grenze Bearbeitungsgebiet
- Flurstücke
- Bestandsvermessung

Das Planungsgebiet ist liegt innerhalb folgender Schutzgebiete:  
 - FFH 6227-371.02 "Sandgebiete bei Schwarzach, Klein- und Großlangheim"  
 - SPA 6227-471.09 "Südliches Steigerwaldvorland"

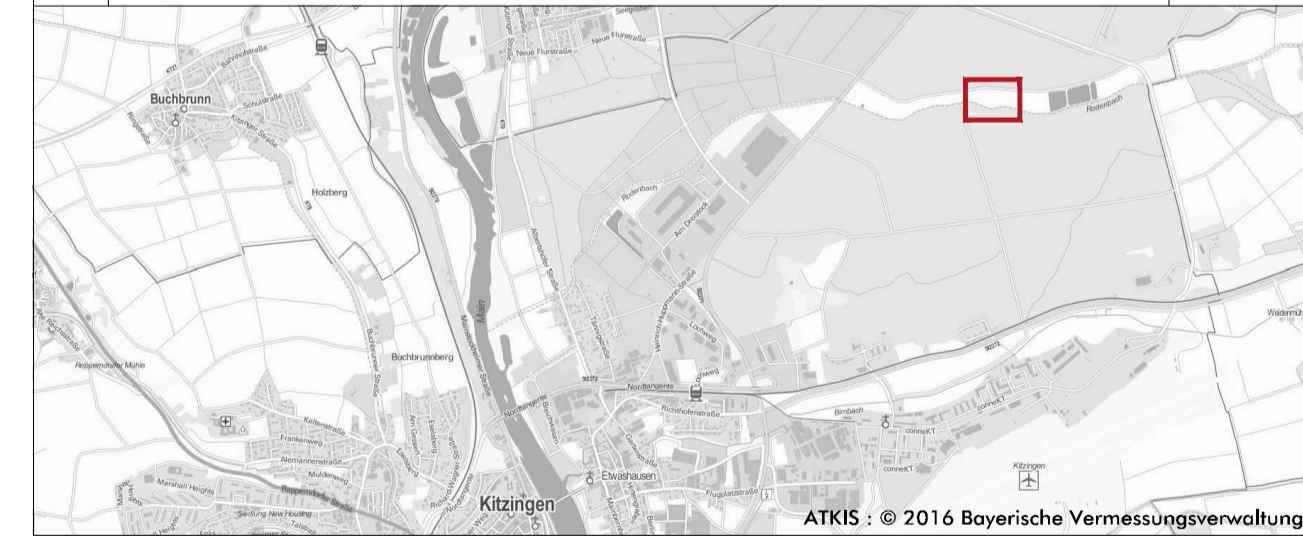
**Höhen**

- 189,90 Höhe Planung
- \* 191,76 Höhe Bestand



Stadt Kitzingen

Nr.	Art der Änderungen	Datum
e.		
d.		
c.		
b.		
a.		



**Ökoko - Maßnahmenumsetzung**

**Lageplan und Schnitte - Lange Wiese**

<b>Genehmigungsplanung</b>		Plan Nr.: 4.02.	Blatt Nr.: 1	Datum: 03.01.2017
Projekt Nr.: 16-004	Bearbeiter: Rentsch / Müller	Maßstab: M 1:200/500		
Stadt Kitzingen Kaiserstr. 13/15 97318 Kitzingen Telefon: 09321 - 20 0 Telefax: 09321 - 20 20 20 E-Mail: rat@stkt.kitzingen.de		<b>arc.grün</b>   landschaftsarchitekten.stadtplaner.gmbh Steigweg 24 · 97318 Kitzingen · T 09321 2680050 · info@arc-gruen.de		