














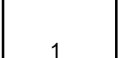
Zeichenerklärung:

Planung





-  Fahrbahn Asphalt
-  Fahrbahn / Gehweg Pflaster
-  Geh- und Radweg Asphalt
-  Parkplatz Pflaster
-  Kleinpflaster
-  Sicherheitsstreifen
-  Gehweg Asphalt
-  Grünfläche

-  2.5% Fahrbahnquerneigung
-  Achse

Verwaltung

-  Grundstücksgrenze
-  3587/5 Flurstücksnummer
-  Bestand
-  Gebäude

Möblierung


-  Mülleimer
-  Bank
-  Baum
-  Straßenbeleuchtung

INGENIEURGESELLSCHAFT mbH GEORG MAIER Regierungsbaumeister, Dipl.-Ingenieur Beratender Ingenieur VBI		bearbeitet: 06/2023	Geyer
		gezeichnet: 06/2023	Brod
		geprüft:	

Stadtbauamt Kitzingen Sachgebiet 63 Tiefbau Schulhof 2 97318 Kitzingen		geprüft:	
		Projekt: Neugestaltung Breslauer Straße	

Nr.	Art der Änderung	Datum	Zeichen

ENTWURF

 Stadtbauamt Kitzingen Sachgebiet 63 Tiefbau PROJIS-Nr.:	Unterlage / Blatt-Nr.: 7/1.3 Lageplan Kreuzungsbereich Memellandstraße Maßstab: 1:250
--	--

Neugestaltung Breslauer Straße

aufgestellt: Kitzingen, den	Kitzingen, den Stadtbauamt Kitzingen
Stadtbauamt Kitzingen	