








Strukturkonzept Grün

- 
 zu erhaltende Gehölzbestände / Hecken mit besonderer naturschutzfachlicher / artenschutzrechtlicher Bedeutung (Bruthabitat für Hecken- und Gebüschbrüter, z.T. als Biotop kartiert oder im Ökoflächenkataster geführt)
- 
 Erhalt wichtiger Verbundfunktionen der linearen Grünstrukturen entlang der Maintalhänge am Frohnberg (Arten- und Biotopschutzprogramm des Landkreises)
- 
 Gehölz-/ strukturreiche Gärten (Grenzstrukturen von Gehölzrändern, Feld-/ Wegraine, Brachen zu Offenland) mit artenschutzrechtlicher Bedeutung (Brut- und Nahrungshabitat für Gehölz- und Heckenbrüter)
- 
 Aufwertung (Gras-/ Krautfluren mit Hecken) artenschutzrechtlicher Ausgleich zugunsten Reptilien
- 
 innere Durchgrünung des geplanten Wohngebietes (Baumreihen, Pflanzgebote öffentlich / privat)
- 
 durchgrünte Siedlungsbereiche Bestand
- 
 Geltungsbereich des Bebauungsplans



Digitale Flurkarte DFK © Bayerische Vermessungsverwaltung 2019